

ประกาศกระทรวงมหาดไทย

เรื่อง จัดตั้งสุขาภิบาลพลับพลาณารายณ์ อำเภอเมืองจันทบุรี
จังหวัดจันทบุรี

ด้วยกระทรวงมหาดไทยพิจารณาเห็นว่า ท้องถิ่นบางส่วนของตำบลพลับพลา และตำบลคลองนารายณ์ อำเภอเมืองจันทบุรี จังหวัดจันทบุรี มีสภาพอันสมควร ยกฐานะเป็นสุขาภิบาลได้ เพื่อประโยชน์ในการทะนุบำรุงท้องถิ่นให้เจริญก้าวหน้ายิ่งขึ้นไป

อาศัยอำนาจตามความในมาตรา ๕ แห่งพระราชบัญญัติสุขาภิบาล พ.ศ. ๒๔๕๕ จึงให้ยกฐานะท้องถิ่นบางส่วนของตำบลพลับพลาและตำบลคลองนารายณ์ อำเภอเมืองจันทบุรี จังหวัดจันทบุรี จัดตั้งเป็นสุขาภิบาล มีชื่อว่า "สุขาภิบาลพลับพลาณารายณ์ อำเภอเมืองจันทบุรี จังหวัดจันทบุรี" และให้มีเขตดังต่อไปนี้

ด้านเหนือ ตั้งแต่หลักเขตที่ ๑ ซึ่งตั้งอยู่ตรงแนวเส้นแบ่งเขตระหว่าง อำเภอเมืองจันทบุรี กับอำเภอมะขาม ตรงจุดที่แนวเส้นแบ่งเขตระหว่างอำเภอเมืองจันทบุรีกับอำเภอมะขามบรรจบกับแนวริมคลองเกาะ ผังตะวันตก

จากหลักเขตที่ ๑ เป็นเส้นเลียบแนวเส้นแบ่งเขตระหว่างอำเภอเมืองจันทบุรีกับอำเภอมะขาม ไปทางทิศตะวันออกเฉียงเหนือ ผ่านทางหลวงแผ่นดินหมายเลข ๓ ตอนจันทบุรี - ตราด ถึงหลักเขตที่ ๒ ซึ่งตั้งอยู่ตรงแนวเส้นแบ่งเขตระหว่างอำเภอเมืองจันทบุรีกับอำเภอมะขาม ตรงจุดที่อยู่ในแนวเส้นตั้งฉากกับศูนย์กลางทางหลวงแผ่นดินหมายเลข ๓ ตอนจันทบุรี - ตราด ไปทางทิศตะวันออกเฉียงเหนือ ตรงจุดที่อยู่ห่างจากจุดที่ศูนย์กลางทางหลวงแผ่นดิน

หมายเลข ๓ ตอนจันทบุรี - ตราด ตัดกับกึ่งกลางแม่น้ำจันทบุรี ตามแนวทาง
หลวงแผ่นดินหมายเลข ๓ ตอนจันทบุรี - ตราด ไปทางทิศตะวันออกเฉียงใต้
ระยะ ๖๐๐ เมตร

จากหลักเขตที่ ๒ เป็นเส้นตรงไปทางทิศตะวันออกเฉียงใต้ ผ่านทางหลวง
แผ่นดินหมายเลข ๓๑๗ ตอนจันทบุรี - โป่งน้ำร้อน ถึงหลักเขตที่ ๓ ซึ่งตั้งอยู่
ในแนวเส้นตั้งฉากกับศูนย์กลางทางหลวงแผ่นดินหมายเลข ๓๑๗ ตอนจันทบุรี -
โป่งน้ำร้อน ไปทางทิศตะวันออกเฉียงใต้ ระยะ ๕๐๐ เมตร ตรงจุดที่อยู่
ห่างจากจุดศูนย์กลางที่ทางหลวงแผ่นดินหมายเลข ๓ ตอนจันทบุรี - ตราด บรรจบ
กับทางหลวงแผ่นดินหมายเลข ๓๑๗ ตอนจันทบุรี - โป่งน้ำร้อน ตามแนวทางหลวง
แผ่นดินหมายเลข ๓๑๗ ตอนจันทบุรี - โป่งน้ำร้อน ไปทางทิศตะวันออกเฉียงเหนือ
ระยะ ๖๐๐ เมตร

ด้านตะวันออก จากหลักเขตที่ ๓ เป็นเส้นขนานกับศูนย์กลางทางหลวง
แผ่นดินหมายเลข ๓๑๗ ตอนจันทบุรี - โป่งน้ำร้อน และศูนย์กลางทางหลวง
แผ่นดินหมายเลข ๓ ตอนจันทบุรี - ตราด ระยะ ๕๐๐ เมตร ไปทางทิศตะวันตก
เฉียงใต้ ผ่านถนนสายปลับปลา - โป่งแรด ถึงหลักเขตที่ ๔ ซึ่งตั้งอยู่ริมถนน
สายปลับปลา - โป่งแรด ฟากใต้

จากหลักเขตที่ ๔ เป็นเส้นตรงไปทางทิศตะวันตกเฉียงใต้ ผ่านถนนสาย
ดาวเรือง - โป่งแรด ถึงหลักเขตที่ ๕ ซึ่งตั้งอยู่ริมถนนสายดาวเรือง - โป่งแรด
ฟากใต้ ตรงจุดที่อยู่ห่างจากจุดศูนย์กลางที่ทางหลวงแผ่นดินหมายเลข ๓ ตอน
จันทบุรี - ตราด บรรจบกับถนนสายดาวเรือง - โป่งแรด ตามแนวถนนสายดาวเรือง
- โป่งแรด ไปทางทิศตะวันออกเฉียงใต้ ระยะ ๑,๐๐๐ เมตร

จากหลักเขตที่ ๕ เป็นเส้นตรงไปทางทิศตะวันออกเฉียงใต้ ถึงหลักเขตที่ ๖ ซึ่งตั้งอยู่ในแนวเส้นตั้งฉากกับศูนย์กลางทางหลวงแผ่นดินหมายเลข ๓ ตอนจันทบุรี - ตราด ไปทางทิศตะวันออกเฉียงเหนือ ระยะ ๕๐๐ เมตร ตรงจุดที่อยู่ห่างจากจุดที่ศูนย์กลางทางหลวงแผ่นดินหมายเลข ๓ ตอนจันทบุรี - ตราด ตัดกับกึ่งกลางคลองจรเข้ ตามแนวทางหลวงแผ่นดินหมายเลข ๓ ตอนจันทบุรี - ตราด ไปทางทิศตะวันตกเฉียงเหนือ ระยะ ๒๕๐ เมตร

จากหลักเขตที่ ๖ เป็นเส้นขนานกับศูนย์กลางทางหลวงแผ่นดินหมายเลข ๓ ตอนจันทบุรี - ตราด ระยะ ๕๐๐ เมตร ไปทางทิศตะวันออกเฉียงใต้ ผ่านคลองจรเข้ ถนนไปบ้านโป่งแรด และคลองนารายณ์ ถึงหลักเขตที่ ๗ ซึ่งตั้งอยู่ริมคลองนารายณ์ ฝั่งใต้

ด้านใต้ จากหลักเขตที่ ๗ เป็นเส้นเลียบริมคลองนารายณ์ ฝั่งใต้ ไปทางทิศตะวันตก ผ่านทางหลวงแผ่นดินหมายเลข ๓ ตอนจันทบุรี - ตราด และถนนไปวัดทองทั่ว ถึงหลักเขตที่ ๘ ซึ่งตั้งอยู่ริมถนนไปวัดทองทั่ว ฟากตะวันตก ตรงคอสะพานข้ามคลองนารายณ์ ฝั่งใต้

ด้านตะวันตก จากหลักเขตที่ ๘ เป็นเส้นตรงไปทางทิศตะวันตกเฉียงเหนือ ผ่านคลองนารายณ์ ถึงหลักเขตที่ ๕ ซึ่งตั้งอยู่ตรงหลักเขตที่ ๕ ของสุขาภิบาลจันทนิมิต ซึ่งตั้งอยู่ริมทางหลวงจังหวัดหมายเลข ๓๑๕๔ แยกทางหลวงหมายเลข ๓ - สะพานตรรัตัน ฟากใต้ ตรงจุดที่ริมทางหลวงจังหวัดหมายเลข ๓๑๕๔ แยกทางหลวงหมายเลข ๓ - สะพานตรรัตัน ฟากใต้ บรรจบกับริมถนนไปบ้านป่าแคด ฟากตะวันตก

จากหลักเขตที่ ๕ เป็นเส้นเลียบเส้นแนวเขตสุขาภิบาลจันทนิมิต ไปทางทิศตะวันออกเฉียงเหนือ บรรจบกับหลักเขตที่ ๑

ดังปรากฏในแผนที่ท้ายประกาศนี้

ตามเส้นแนวเขตที่กล่าวไว้ในประกาศนี้ ให้มีหลักย่อยปักไว้เพื่อแสดง

แนวเขตตามสมควร

ประกาศ ณ วันที่ ๒๔ กันยายน ๒๕๓๐

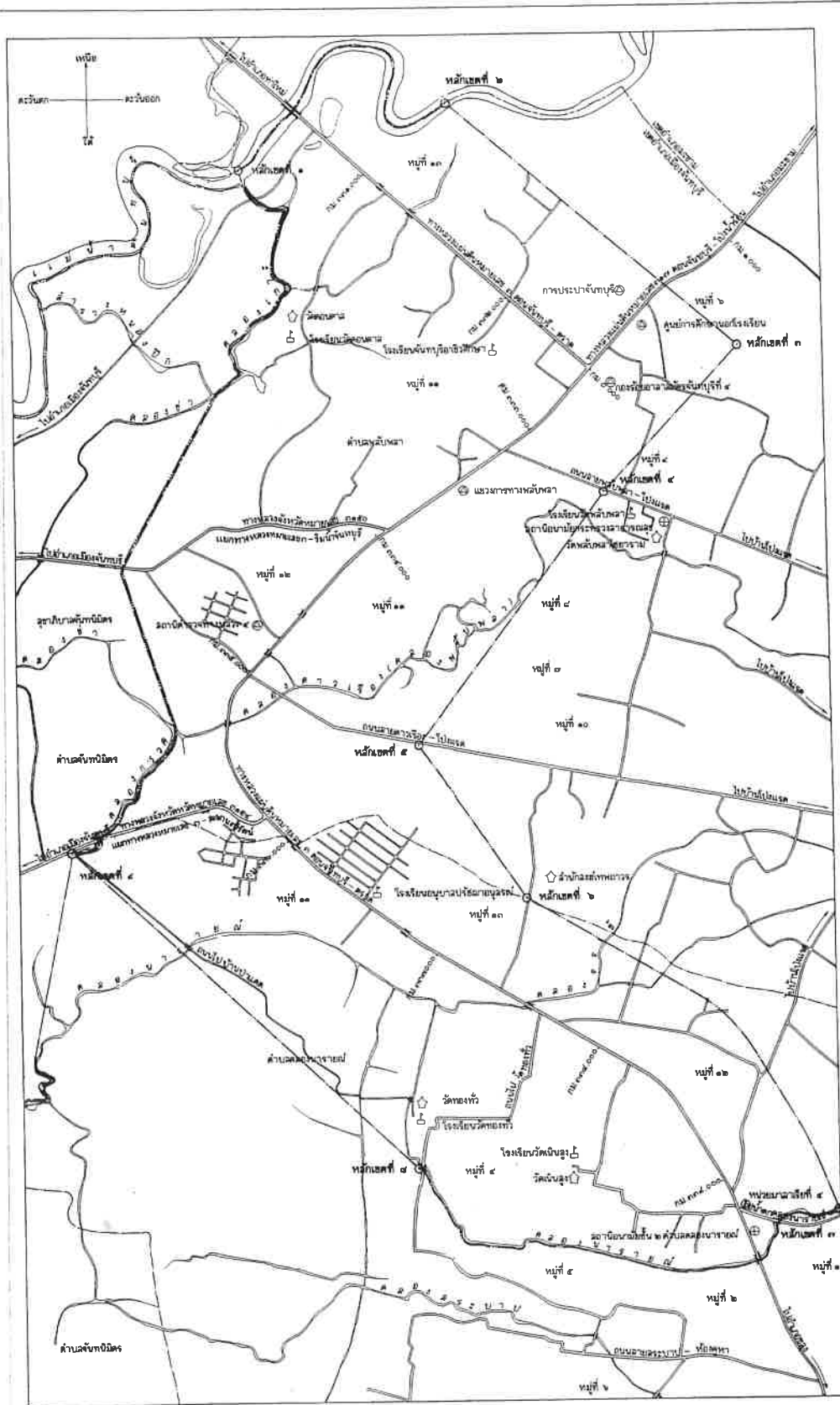
พลเอก ประจวบ สุนทรางกูร

รัฐมนตรีว่าการกระทรวงมหาดไทย

เรื่องจัดตั้งลูกาภิบาลตำบลพลาทรายณ์ อำเภอเมืองจันทบุรี จังหวัดจันทบุรี

มาตรา ๖๖ พ.ร.บ. ๒๕๖๑

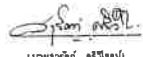
๒๕๖๓




เครื่องหมาย

- เขตอำเภอ
- เขตตำบล
- เขตลูกาภิบาล
- == ทางหลวง ถนน
- == ถนนลูกรัง พื้นถนนอ่อน
- == รางรถไฟ
- == แม่น้ำ คลอง ทิว

- ⊙ สถานราชการ
- ⌚ โรงเรียน สถานศึกษา
- ⊕ โรงพยาบาล สถานอนามัย
- ⬠ วัด ศาลมณฑล


 (นายพลโท ศ.ปรีชเชษฐ์)
 ผู้ว่าราชการจังหวัดจันทบุรี


 (นายพิชิต ๗ บางช้าง)
 ขอดำเนินการตามอำนาจหน้าที่
 ปฏิบัติราชการแทนผู้อำนวยการสำนักงานกิ่งเมือง